









ПРОСТОРНИ ПЛАН ГРАДА ПРИЈЕДОР 2020 - 2040. ГОДИНА

ТЕЛЕКОМУНИКАЦИОНА ИНФРАСТРУКТУРА

ЛЕГЕНДА

-  ЕНТИТЕТСКА ГРАНИЦА
-  ГРАНИЦА ГРАДА

СТАЊЕ

-  ОПТИЧКА МРЕЖА
-  ТЕЛЕКОМУНИКАЦИОНИ ЦЕНТАР
-  БАЗНА СТАНИЦА
-  РТВ ПРЕДАЈНИК
-  ТВ РЕПЕТИТОР
-  ЈЕДИНИЦА ПОШТАНСКЕ МРЕЖЕ

ПЛАН



Графички прилог: - САРТЕ ПЛАНИРАЊА - РАДОВИ	ТЕЛЕКОМУНИКАЦИОНА ИНФРАСТРУКТУРА
Фаза израде: - НАЦРТ -	Руководилац радног тима: др Бранислав Бијелић, дипл. прот. планер
Носилац припреме: ГРАДСКА УПРАВА ПРИЈЕДОР - Одjeljenje за просторно уређење	Израда прилога: мр Милан Пркућ, дипл. инж. електротех.
	Директор: Снежана Мрђе Баца, дипл. инж. арх.
	М.П.



УРБИС ЦЕНТАР д.о.о. БАЊА ЛУКА



ИПСА ИНСТИТУТ

ПРИЛОГ БР. Б.З.4.
РАЗМЈЕРА 1:50000
ноمبر, 2022. године